






## Ancona





Provincia di Ancona

### Prendi A14 - Autostrada Adriatica/A14 a Osimo da Asse Nord - Sud e SS16













- 13 min (11,5 km)
1. Procedi in direzione ovest da Via Piave verso Via Palestro  
130 m
  2. Svolta leggermente a sinistra e prendi Via Arturo Vecchini  
48 m
  3. Svolta a sinistra alla 1a traversa e prendi Via S. Martino  
80 m
  4. Svolta a destra e prendi Galleria Risorgimento  
650 m
  5. Alla Piazzale della Libertà prendi la 2ª uscita e prendi Via Alessandro Bocconi  
400 m
  6. Continua su Asse Nord - Sud  
4,8 km
  7. Mantieni la sinistra al bivio, segui le indicazioni per SS16/Pescara ed entra in Asse Nord - Sud/SS16  
4,1 km
  8. Alla rotonda prendi la 1ª uscita e prendi lo svincolo A14  
270 m
  9. Mantieni la sinistra al bivio, segui le indicazioni per A14/Bologna/Pescara/SS16/Castelfidardo  
250 m
  10. Mantieni la sinistra al bivio, segui le indicazioni per A14  
 Strada a pedaggio  
600 m
  11. Mantieni la destra al bivio, segui le indicazioni per E55/Bologna ed entra in A14 - Autostrada Adriatica/A14  
 Strada a pedaggio  
260 m

### Segui A14 - Autostrada Adriatica/A14 e E35 in direzione di Tangenziale nord di Bologna a Casalecchio di Reno. Prendi l'uscita verso Bologna Casalecchio da A14 - Autostrada Adriatica

- 2 h 2 min (227 km)
12. Entra in A14 - Autostrada Adriatica/A14  
 Strada a pedaggio  
136 km
  13. Continua su A14 - Autostrada Adriatica/A14/E35  
 Strada a pedaggio  
84,5 km
  14. Mantieni la destra al bivio per continuare su A14 - Autostrada Adriatica, segui le indicazioni per Firenze/Bologna/Casalecchio  
 Strada a pedaggio  
4,7 km

-  15. Prendi l'uscita verso Bologna Casalecchio  
 Strada a pedaggio 950 m
-  16. Mantieni la sinistra al bivio, segui le indicazioni per S. Lazzaro di Savena/Ancona/Padova/Di Vignola/Bologna/Centro/Aeroporto/Casalecchio  
 Strada a pedaggio 120 m

### Prendi Asse Attrezzato Sud - Ovest/Via Nuova Bazzanese e SP26 in direzione di Via Amola a Monte San Pietro

- 13 min (9,8 km)
-  17. Continua su Tangenziale nord di Bologna 100 m
-  18. Usa la corsia di destra per prendere lo svincolo per Di Vignola/Zola Predosa/Maranello 300 m
-  19. Entra in Asse Attrezzato Sud - Ovest/Via Nuova Bazzanese 3,1 km
-  20. Prendi l'uscita 3 verso Zola Predosa/Tole/Monte S. Pietro 350 m
-  21. Svolta a sinistra e prendi Via Roma 300 m
-  22. Alla rotonda prendi la 2<sup>a</sup> uscita e prendi Via Rigosa/SP26 550 m
-  23. Alla rotonda prendi la 2<sup>a</sup> uscita e prendi Via G. Garibaldi/SP26  
 Continua a seguire SP26 3,7 km
-  24. Continua su Piazza della Repubblica/SP75 57 m
-  25. Svolta a sinistra e prendi Via Amola 1,2 km
-  26. Svolta a destra per rimanere su Via Amola  
 La tua destinazione è sulla destra 68 m

## Via Amola, 31

40050 Monte San Pietro BO

Queste indicazioni stradali servono solo per pianificare il viaggio. Le condizioni stradali e di esercizio potrebbero differire dai risultati delle mappe a causa di lavori in corso, traffico, meteo o altri eventi. Pianifica il tuo percorso considerando questi fattori. Rispetta la segnaletica stradale.