

Milano

Città Metropolitana di Milano

Prendi A51 da Via Alessandro Manzoni, Via Palestro, Viale Regina Giovanna, Via Giuditta Sidoli... e Viale Enrico Forlanini

23 min (7,2 km)

- ↑ 1. Procedi in direzione nord da Via Silvio Pellico verso Via Carlo Cattaneo 23 m

- ↑ 2. Via Silvio Pellico svolta a sinistra e diventa Via Carlo Cattaneo 54 m

- ↻ 3. Svolta a destra e prendi Via Giuseppe Mengoni 100 m

- ↻ 4. Svolta a destra e prendi Via Santa Margherita 120 m

- ↑ 5. Continua su Piazza della Scala 65 m

- ↑ 6. Continua su Via Alessandro Manzoni 700 m
 - ⚠ Uscita da zona a pedaggio
 - ⚠ Ingresso in zona a pedaggio

- ↑ 7. Prosegui dritto su Piazza Cavour 78 m

- ↑ 8. Prosegui dritto su Via Palestro 550 m

- ↶ 9. Svolta a sinistra e prendi Corso Venezia 300 m
 - ⚠ Chiusura possibile in determinati orari o giorni

- ↑ 10. Continua su Corso Buenos Aires 300 m
 - ⚠ Uscita da zona a pedaggio

- ↻ 11. Svolta a destra e prendi Viale Regina Giovanna 700 m

- ↑ 12. Continua su Viale Giustiniano 240 m

- ↑ 13. Continua su Via Gaio 180 m

- ↻ 14. Alla rotonda prendi la 2ª uscita e prendi Via Giuditta Sidoli 350 m

- ↻ 15. Svolta a destra e prendi Via Gaspare Gozzi 140 m

- ↑ 16. Continua su Piazzale Susa 270 m

- ↻ 17. Svolta a destra e prendi Via Francesco dall'Ongaro 270 m

- ↻ 18. Alla rotonda, prosegui dritto su Via Luisa Battistotti Sassi 400 m
 - i Attraversa la rotonda

- ↶ 19. Svolta a sinistra e prendi Viale Corsica 850 m



- ↑ 20. Continua su Viale Enrico Forlanini 600 m


- ↗ 21. Usa la corsia di destra per prendere lo svincolo per Tangenziale Est/C.A.M.M./Cremona/Piacenza/Monza/Bergamo 30 m


- ↘ 22. Mantieni la destra al bivio, segui le indicazioni per A51/Tangenziale Est/Bologna/Tangenziale Ovest/Genova/Torino/Varese/Como/Aeroporto Malpensa ed entra in A51 900 m


Segui A1 in direzione di Via Marco Emilio Lepido/SS9 a Bologna. Prendi l'uscita Bologna Borgo Panigale da A14/E35


1 h 49 min (199 km)

- ↗ 23. Entra in A51 3,4 km

- ↶ 24. Mantieni la sinistra per continuare su A1
 Strada a pedaggio parziale 189 km

- ↘ 25. Mantieni la destra al bivio per continuare su A14/E35, segui le indicazioni per Ancona/Ravenna/Padova/Tangenziale/Bologna/Borgo/Panigale/Bologna Centro/A13
 Strada a pedaggio 4,8 km

- ↘ 26. Prendi l'uscita Bologna Borgo Panigale verso Bologna Borgo Panigale/Bologna Centro/Aeroporto Bologna
 Strada a pedaggio 1,0 km

- ↘ 27. Mantieni la sinistra al bivio, segui le indicazioni per SS9/Modena ed entra in Via Marco Emilio Lepido/SS9
 Strada a pedaggio parziale 650 m

Prendi SP26 in direzione di Via Amola a Monte San Pietro

14 min (10,7 km)

- ↗ 28. Entra in Via Marco Emilio Lepido/SS9 650 m

- ⦿ 29. Alla rotonda prendi la 3^a uscita e prendi Via Rigosa/SP26 4,5 km

- ⦿ 30. Alla rotonda, prendi la 2^a uscita e rimani su Via Rigosa/SP26 550 m

- ⦿ 31. Alla rotonda prendi la 2^a uscita e prendi Via G. Garibaldi/SP26
 Continua a seguire SP26 3,7 km

- ↑ 32. Continua su Piazza della Repubblica/SP75 57 m

- ↶ 33. Svolta a sinistra e prendi Via Amola 1,2 km

- ↗ 34. Svolta a destra per rimanere su Via Amola
 La tua destinazione è sulla destra 68 m

Via Amola, 31

40050 Monte San Pietro BO

Queste indicazioni stradali servono solo per pianificare il viaggio. Le condizioni stradali e di esercizio potrebbero differire dai risultati delle mappe a causa di lavori in corso, traffico, meteo o altri eventi. Pianifica il tuo percorso considerando questi fattori. Rispetta la segnaletica stradale.