

## Padova

Provincia di Padova

## Prendi Riviera Paleocapa, Via Goito, Via Battaglia e Via Marco Polo in direzione di SR47 a Albignasego



15 min (6,3 km)

- ↑ 1. Procedi in direzione est da Via S. Francesco verso Riviera dei Ponti Romani  
88 m
- 2. Svolta a destra e prendi Riviera Tito Livio  
350 m
- 3. Svolta a destra e prendi Via Gualchiere  
47 m
- 📍 4. Alla rotonda, prendi la 1<sup>a</sup> uscita  
30 m
- ↑ 5. Continua su Via 20 Settembre  
270 m
- 📍 6. Alla rotonda, prosegui dritto per rimanere su Via 20 Settembre  
100 m
- ↑ 7. Via 20 Settembre svolta a destra e diventa Piazza del Castello  
130 m
- ↶ 8. Svolta a sinistra e prendi Via S. Tomaso  
150 m
- ↶ 9. Svolta leggermente a sinistra e prendi Riviera Paleocapa  
⚠ Uscita da zona a pedaggio  
550 m
- 📍 10. Alla rotonda prendi la 2<sup>a</sup> uscita e prendi Via Goito  
1,4 km
- ↑ 11. Continua su Via Isonzo  
260 m
- ↶ 12. Usa la corsia centrale per svoltare a sinistra su Ponte Isonzo  
82 m
- ↑ 13. Continua su Via Adriatica  
210 m
- ↑ 14. Continua su Via Battaglia  
1,9 km
- 📍 15. Alla rotonda prendi la 2<sup>a</sup> uscita e prendi Via A. Vespucci  
300 m
- ↑ 16. Continua su Via Marco Polo  
500 m



## Segui A13 in direzione di Tangenziale nord di Bologna a Bologna. Prendi l'uscita Bologna Arcoveggio da A13

59 min (105 km)



- 17. Entra in SR47  
⚠ Strada a pedaggio parziale  
4,2 km

-  18. Entra in A13  
 Strada a pedaggio  



---

 99,4 km
-  19. Prendi l'uscita Bologna Arcoveggio verso Bologna/Arcoveggio/Tangenziale  
 Strada a pedaggio  

---

 400 m
-  20. Mantieni la sinistra al bivio e prosegui verso Tangenziale nord di Bologna  
 Strada a pedaggio  

---

 450 m
-  21. Mantieni la destra al bivio, segui le indicazioni per Milano/Firenze/Bologna Centro/Bologna Aeroporto/Castelmaggiore/Casalecchio di Reno ed entra in Tangenziale nord di Bologna  
 Strada a pedaggio  

---

 300 m

**Continua su Tangenziale nord di Bologna. Prendi Asse Attrezzato Sud - Ovest/Via Nuova Bazzanese e SP26 in direzione di Via Amola a Monte San Pietro**

- 
- 19 min (18,8 km)
-  22. Entra in Tangenziale nord di Bologna  

---

 9,3 km
  -  23. Usa la corsia di destra per prendere lo svincolo per Casalecchio/Di Vignola  


---

 350 m
  -  24. Entra in Asse Attrezzato Sud - Ovest/Via Nuova Bazzanese  

---

 2,8 km
  -  25. Prendi l'uscita 3 verso Zola Predosa/Tole/Monte S. Pietro  


---

 350 m
  -  26. Svolta a sinistra e prendi Via Roma  

---

 300 m
  -  27. Alla rotonda prendi la 2ª uscita e prendi Via Rigosa/SP26  

---

 550 m
  -  28. Alla rotonda prendi la 2ª uscita e prendi Via G. Garibaldi/SP26  
 Continua a seguire SP26  

---

 3,7 km
  -  29. Continua su Piazza della Repubblica/SP75  

---

 57 m
  -  30. Svolta a sinistra e prendi Via Amola  

---

 1,2 km
  -  31. Svolta a destra per rimanere su Via Amola  
 La tua destinazione è sulla destra  

---

 68 m

## Via Amola, 31

40050 Monte San Pietro BO

Queste indicazioni stradali servono solo per pianificare il viaggio. Le condizioni stradali e di esercizio potrebbero differire dai risultati delle mappe a causa di lavori in corso, traffico, meteo o altri eventi. Pianifica il tuo percorso considerando questi fattori. Rispetta la segnaletica stradale.